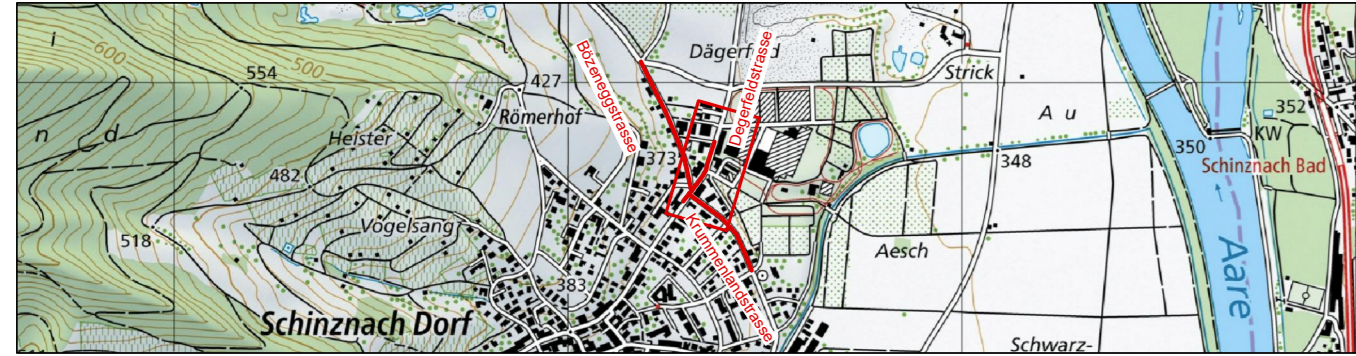




Dägerfeld Degerfeldstrasse

Strassen- & Werkleitungssanierung



Längenprofil Kanalisation 1:200/50

Auflageprojekt



Der Bauherr:
Gemeinde Schinznach

Der Projektverfasser:
Steinmann Ingenieur und Planer AG

Plan-Nr. 1669.393

Auftrag-Nr. 1100.1669
Format 126 x 30
Gezeichnet Hi
Freigegeben 30.04.2026 / Zw

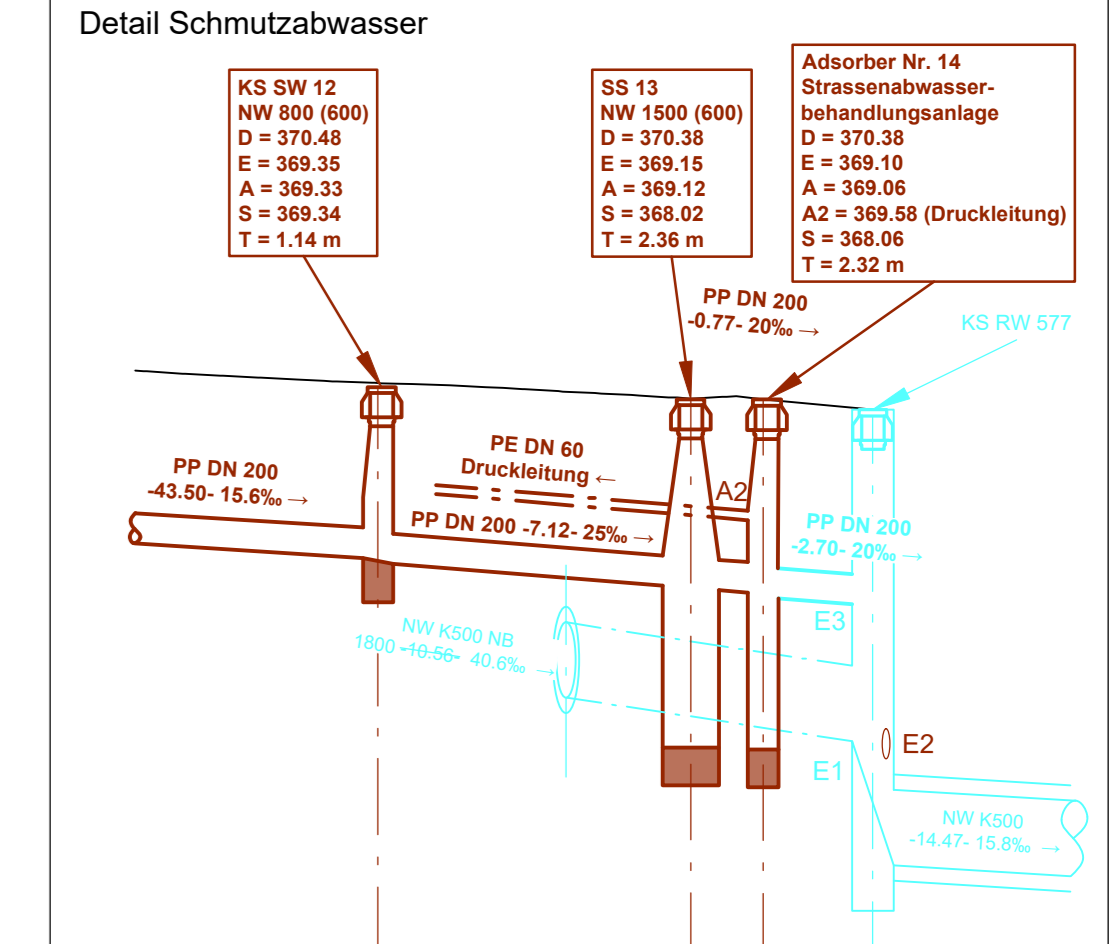
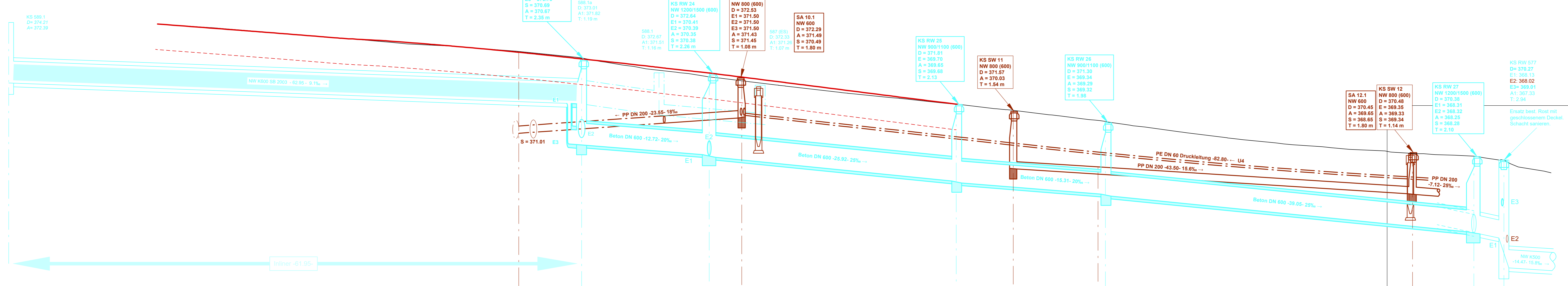
Änderungen
a
b
c
d
e

Dipl. Ingenieur ETH/SIA
Pat. Ingenieur-Geometer



Ausgangshöhe
Gemeindenivellementfixpunkt NG1697: 374.186 m ü. M.

Längenprofil 1:200/50 Kreuzbrunnen / Degerfeldstrasse



		Horizont 366.00 m ü. M.	
Schmutz-abwasser	Stationierung [m]	0.00	23.95
	Zwischendistanzen [m]	- 23.95 -	
	Verlegeprofil	U4	
Sauber-abwasser	Stationierung [m]	101.33	87.31
	Zwischendistanzen [m]	- 62.95 -	- 14.02 -
	Verlegeprofil	U2	U2